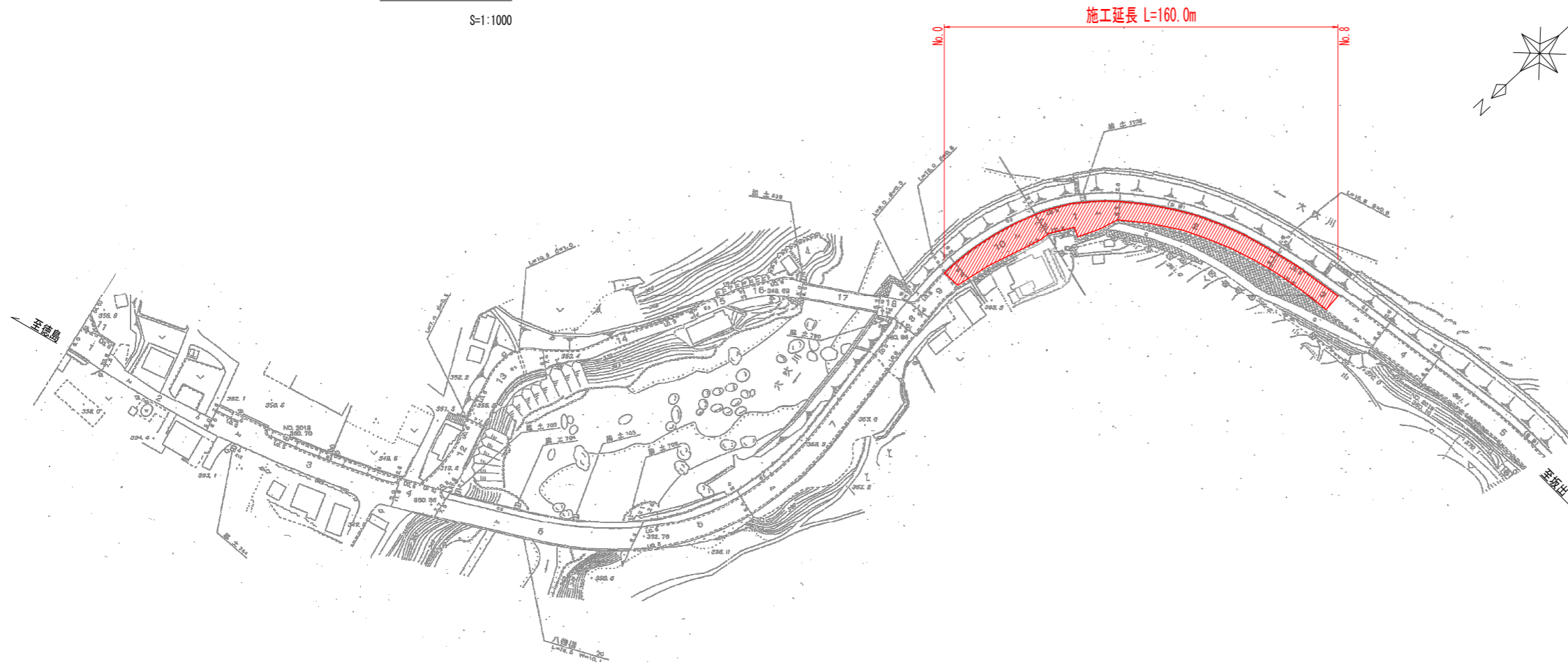


平面図

S=1:1000



数量計算書

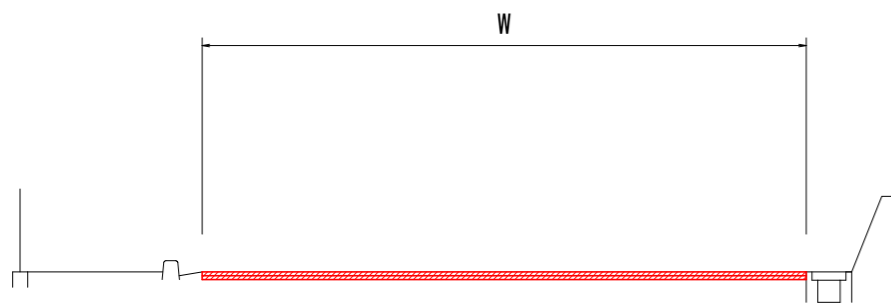
舗装版破碎・不陸整正・基層・表層

測点	点間距離	断面	平均	面積
No. 0		7.40		
No. 1	20.00	9.70	8.55	171.00
No. 2	20.00	11.00	10.35	207.00
No. 3	20.00	13.40	12.20	244.00
No. 4	20.00	8.00	10.70	214.00
No. 5	20.00	8.70	8.35	167.00
No. 6	20.00	7.40	8.05	161.00
No. 7	20.00	7.30	7.35	147.00
No. 8	20.00	7.20	7.25	145.00
合計	160.00			1456.00

舗装版切断 $7.40 + 7.20 = 14.60$ m
 殻運搬・処理 $1456.0 \times 0.05 = 72.8$ m³
 路面掘削・残土運搬 $1456.0 \times 0.05 = 72.8$ m³
 外側線 (実線, W=15cm, t=1.5mm) 320.0 m
 中央線 (破線, W=15cm, t=1.5mm) 80.0 m

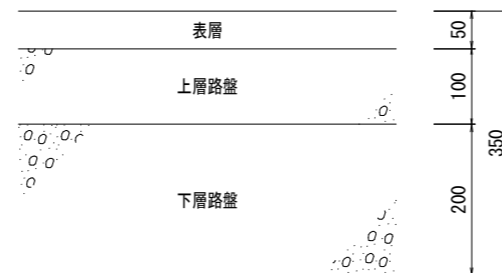
標準断面図

S=1:50



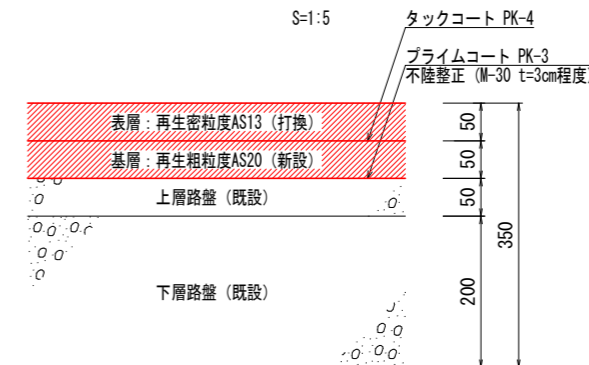
現況舗装構成図

S=1:5



打換舗装構成図

S=1:5



当初設計図面

工事名	R4馬土 国道438号 美・木屋平下名 舗装工事 (2)		
路線名等	一般国道438号		
工事箇所	美馬市木屋平下名 (第2分割)		
図面名	平面図 標準断面図 舗装構成図		
縮尺	図示	図面番号	1 / 1
会社名			
事業者名	西部総合県民局県土整備部<美馬>		